














LÉGENDE DES PLANS :

	ÉGLISES
	LIMITES MUNICIPALES
	AUTOROUTES
	ROUTES NUMÉROTÉES
	RUES OU ROUTES ASPHALTÉES
	RUES OU ROUTES NON ASPHALTÉES
	CHEMINS PRIVÉS, FORESTIERS OU AGRICOLES
	COURS D'EAU PRINCIPAUX
	COURS D'EAU INTERMITTENTS
	COURS D'EAU (CANALISATIONS SOUTERRAINES)
	VOIES FERRÉES
	TRANSPORT ÉLECTRIQUE
	ZONES DÉLIMITANT UN SECTEUR AGRANDIS SUR UN AUTRE PLAN

Production et édition : Service d'aménagement et de développement du territoire de la MRC de Maskinongé / Préparé par : Yannick Clément, technicien-cartographe

Date de production : Juillet 2007 (mise à jour en juillet 2008)

Source : BDTQ, Gouvernement du Québec, Ministère des Ressources naturelles, Photocartotèque québécoise, Projection MTM, fuseau 8, NAD 83, 1989 (mise à jour 1996-2001).

Note : Les cours d'eau principaux uniquement ont été cartographiés sur les cartes générales des municipalités. Par contre, les cartes des agrandissements contiennent la totalité du réseau hydrographique.