








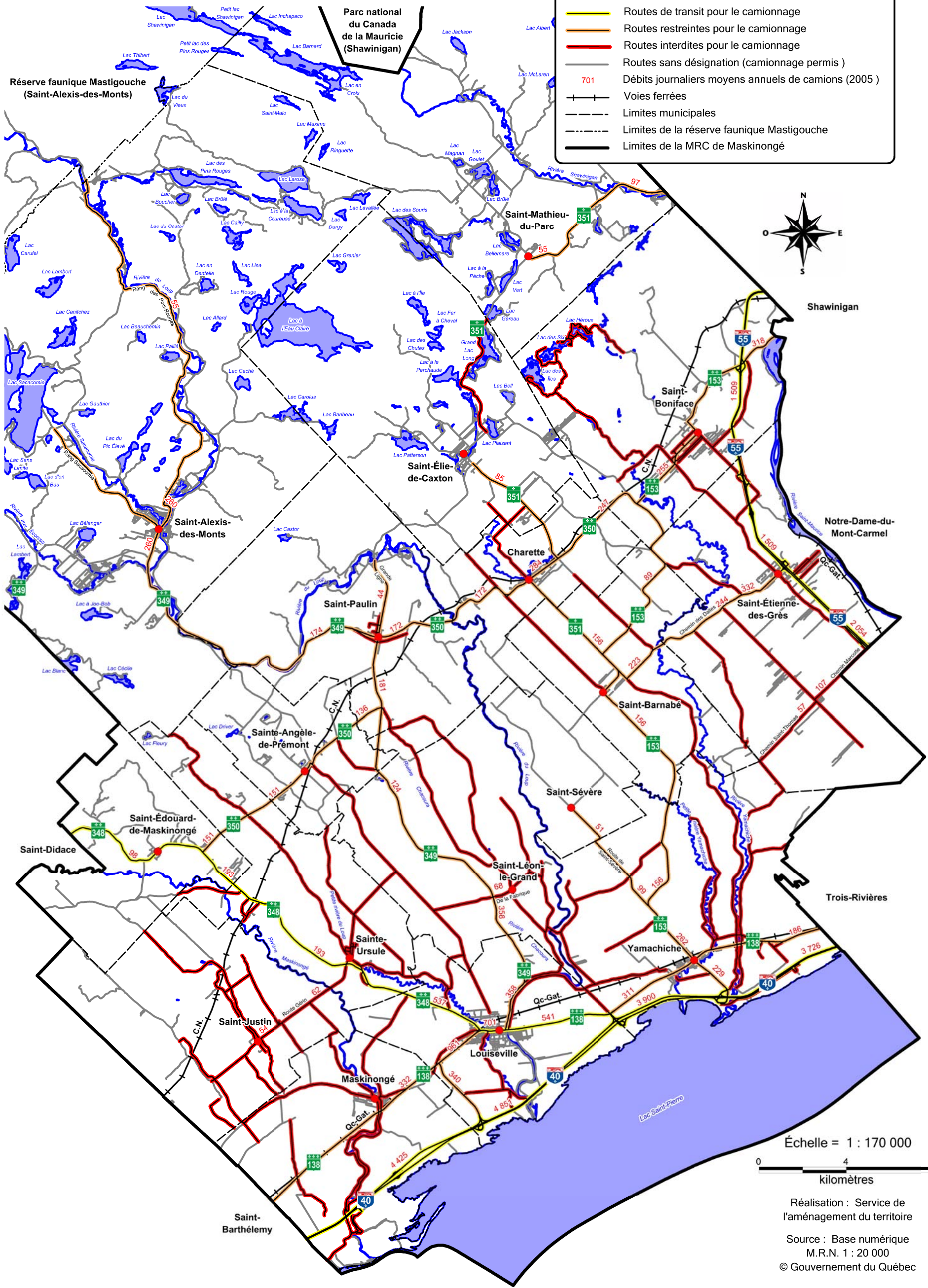


**Réseau de camionnage :**

-  Routes de transit pour le camionnage
-  Routes restreintes pour le camionnage
-  Routes interdites pour le camionnage
-  Routes sans désignation (camionnage permis)
-  Débits journaliers moyens annuels de camions (2005)
-  Voies ferrées
-  Limites municipales
-  Limites de la réserve faunique Mastigouche
-  Limites de la MRC de Maskinongé




**MRC de Maskinongé**  
Schéma d'aménagement  
et de développement  
révisé

Plan no.  
5.1C

Réseau de  
camionnage

8-1-1

Réalisation : Service de l'aménagement du territoire  
Source : Base numérique M.R.N. 1 : 20 000  
© Gouvernement du Québec