












MRC de Maskinongé
*Schéma d'aménagement
 et de développement
 révisé*

Légende :

 Limites de l'îlot déstructuré	 Limites de propriété	Échelle = 1 : 5 000
 Affectation agricole active	 Limites municipales	
 Affectation agro-forestière de type 1 (5 ha et +)	 Limites de la zone agricole	
 Affectation agro-forestière de type 2 (10 ha et +)		Réalisation : Service de l'aménagement du territoire
 Affectation forestière		Source : Base numérique M.R.N. 1 : 20 000
 Affectation urbaine		© Gouvernement du Québec
 Rues desservies par l'aqueduc		

Plan no.
CHA-06 et
CHA-08

*Affectations
 agricoles /
 Îlots déstructurés :
 Charette*