










MRC de Maskinongé
Schéma d'aménagement
et de développement
révisé

Légende :

	Secteurs susceptibles d'être inondés		Limites de propriété
	Limites de la MRC de Maskinongé		Routes balisées asphaltées
	Bâtiments		Routes balisées non asphaltées
			Chemins non balisés non asphaltés
			Cours d'eau

Réalisation : Service de l'aménagement du territoire
Source : Base numérique M.R.N. 1 : 20 000
© Gouvernement du Québec

Plan no.
9.9M

**Zones inondables :
Secteurs susceptibles
d'être inondés**

Saint-Mathieu-du-Parc