











**MRC de Maskinongé**  
Schéma d'aménagement  
et de développement  
révisé

**Légende :**

	Secteurs susceptibles d'être inondés		Bâtiments
	Périmètre urbain		Limites de propriété
	Limites de la MRC de Maskinongé		Routes balisées asphaltées
			Routes balisées non asphaltées
			Chemins non balisés non asphaltés
			Cours d'eau

Réalisation : Service de l'aménagement du territoire  
Source : Base numérique M.R.N. 1 : 20 000  
© Gouvernement du Québec

**Plan no. 9.9K**

**Zones inondables : Secteurs susceptibles d'être inondés**

**Saint-Boniface**