












**MRC de Maskinongé**  
Schéma d'aménagement  
et de développement  
révisé

**Légende :**

	Cotes d'inondations ( Rivière du Loup ) Récurrences 2 ans / 20 ans / 100 ans		Bâtiments
	Accueil Pins Rouges ( Réserve faunique Mastigouche )		Limites des propriétés
	Limites de la réserve faunique Mastigouche		Routes balisées asphaltées
	Limites municipales		Routes balisées non asphaltées
			Chemins non balisés non asphaltés
			Cours d'eau

Réalisation : Service de l'aménagement du territoire  
Source : Base numérique M.R.N. 1 : 20 000  
© Gouvernement du Québec

**Plan no. 9.91**

**Zones inondables : Localisation des cotes**

**Secteur de la rivière du Loup (Partie nord de Saint-Alexis-des-Monts)**