













MRC de Maskinongé
Schéma d'aménagement
et de développement
révisé

Légende :

	Zone de culture des sols		Limites des propriétés
	Zones résidentielles et de villégiature		Périmètre urbain
	Zone de conservation		Limites municipales
	Zone de mise en valeur		Routes balisées asphaltées
	Limites de la zone agricole		Routes balisées non asphaltées
			Chemins non balisés non asphaltés
			Cours d'eau

Réalisation : Service de l'aménagement du territoire
Source : Base numérique M.R.N. 1 : 20 000
© Gouvernement du Québec

Maskinongé

Plan no. 9.9C

Zonage du littoral du Lac Saint-Pierre