

















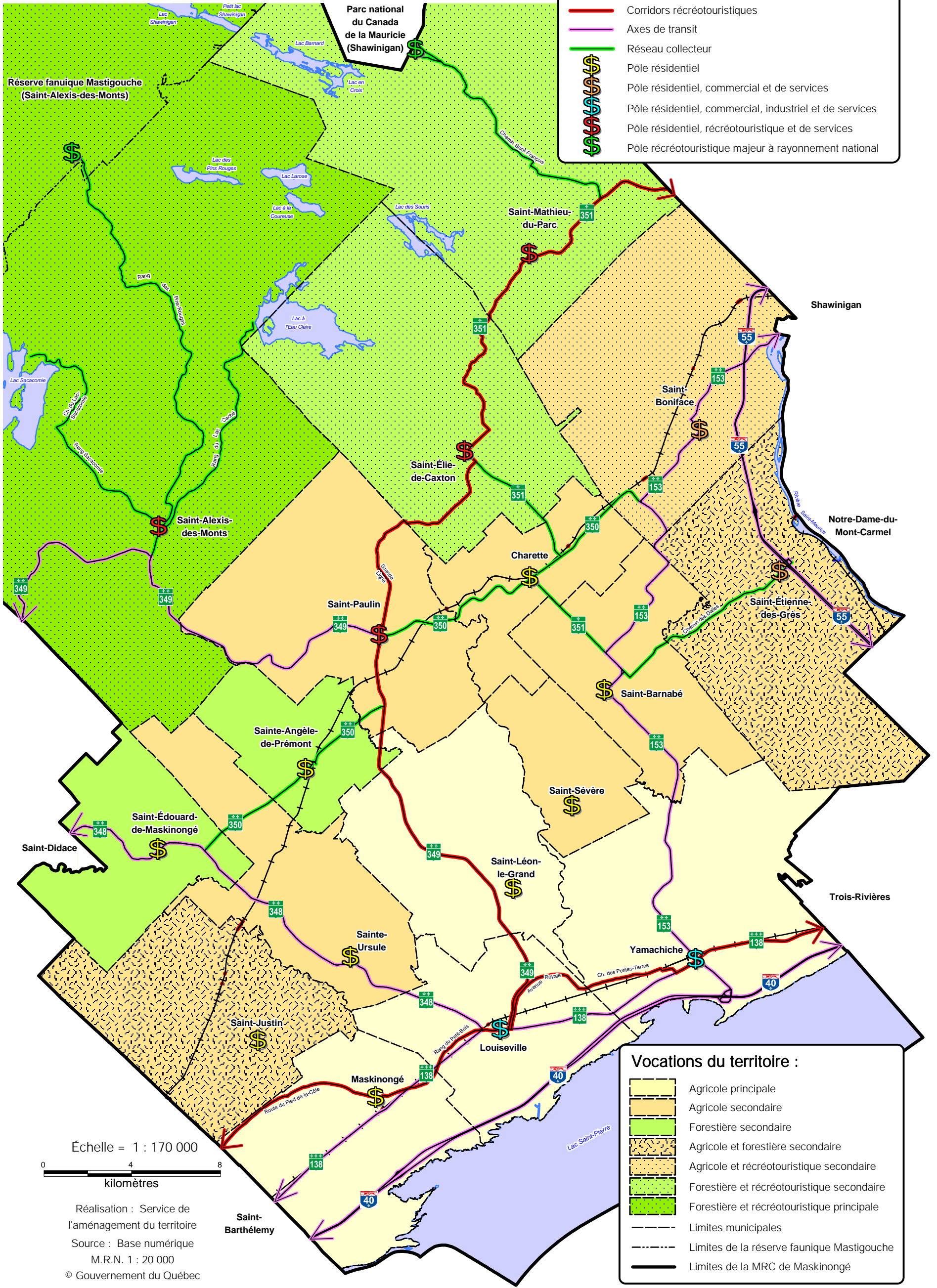


Axes et pôles de développement :

-  Corridors récréotouristiques
-  Axes de transit
-  Réseau collecteur
-  Pôle résidentiel
-  Pôle résidentiel, commercial et de services
-  Pôle résidentiel, commercial, industriel et de services
-  Pôle résidentiel, récréotouristique et de services
-  Pôle récréotouristique majeur à rayonnement national

Vocations du territoire :

-  Agricole principale
-  Agricole secondaire
-  Forestière secondaire
-  Agricole et forestière secondaire
-  Agricole et récréotouristique secondaire
-  Forestière et récréotouristique secondaire
-  Forestière et récréotouristique principale
-  Limites municipales
-  Limites de la réserve faunique Mastigouche
-  Limites de la MRC de Maskinongé



Échelle = 1 : 170 000
 0 4 8
 kilomètres

Réalisation : Service de l'aménagement du territoire
 Source : Base numérique M.R.N. 1 : 20 000
 © Gouvernement du Québec



MRC de Maskinongé
 Schéma d'aménagement et de développement révisé

Plan no. 8.1A
 Concept d'organisation spatiale