









Légende :

-  Périmètres de protection immédiate
-  Périmètres de protection rapprochée
-  Périmètres de protection éloignée
-  Prises d'eau potable de la
Coopérative d'Aqueduc du Bois-Blanc
-  Rues desservies par l'aqueduc

-  Limites de propriété
-  Limites de la zone agricole
-  Transport électrique

Échelle = 1 : 12 500

Réalisation : Service de
l'aménagement du territoire
Source : Base numérique
M.R.N. 1 : 20 000
© Gouvernement du Québec
Note : Orthophoto aérienne 2016



MRC de Maskinongé
Schéma d'aménagement
et de développement
révisé

Plan no.
6.1K

Prises d'eau
potable municipales
Saint-Justin