










Légende :

-  Périmètres de protection immédiate
-  Périmètres de protection rapprochée
-  Périmètres de protection éloignée
-  Prises d'eau potable municipales
-  Rues desservies par l'aqueduc
-  Rues desservies par l'aqueduc et l'égout

-  Limites de propriété
-  Limites de la zone agricole
-  Transport électrique

Échelle = 1 : 12 500

Réalisation : Service de l'aménagement du territoire
 Source : Base numérique M.R.N. 1 : 20 000
 © Gouvernement du Québec
 Note : Orthophoto aérienne 2008



MRC de Maskinongé
 Schéma d'aménagement
 et de développement
 révisé

Plan no.
 6.1H

Prises d'eau
 potable municipales
 Saint-Étienne-
 des-Grès