














MRC de Maskinongé
Schéma d'aménagement
et de développement
révisé

Légende :

	Périmètres de protection immédiate		Aires d'alimentation des puits (prolongement)
	Périmètres de protection rapprochée		Rues desservies par l'aqueduc
	Périmètres de protection éloignée		Rues desservies par l'aqueduc et l'égout
	Prises d'eau potable de Saint-Édouard-de-Maskinongé (2 puits)		Limites de propriété
	Prises d'eau potable de la Régie de Grand-Pré		Limites municipales
			Limites de la zone agricole
			Transport électrique

Échelle = 1 : 12 500
Réalisation : Service de l'aménagement du territoire
Source : Base numérique M.R.N. 1 : 20 000
© Gouvernement du Québec
Note : Orthophoto aérienne 2016

Prises d'eau potable municipales

Plan no. 6.1F

Saint-Édouard-de-Maskinongé