












MRC de Maskinongé
*Schéma d'aménagement
 et de développement
 révisé*

Légende :

	Zones prioritaires d'aménagement		Limites de propriété
	Zone d'aménagement en réserve		Limites de la zone agricole
	Terrains construits dans le P.U. (2008)		Limites du périmètre urbain
	Îlots déstructurés en zone agricole		Rues desservies par l'aqueduc
	Affectation agricole active		Gazoduc Trans Québec et Maritimes

Échelle = 1 : 6 000

Réalisation : Service de
l'aménagement du territoire
 Source : Base numérique
 M.R.N. 1 : 20 000
 © Gouvernement du Québec
 Note : Orthophoto aérienne 2016

Plan no.
2.4V

*Périmètre urbain
 Yamachiche
 (Secteur Petit-Village)*