

















MRC de Maskinongé
Schéma d'aménagement
et de développement
révisé

Légende :

-  Zones prioritaires d'aménagement
-  Terrains construits dans le P.U. (2008)
-  Affectation agricole active
-  Îlots déstructurés en zone agricole
-  Hôtel de ville
-  Service des incendies
-  Église

-  École primaire
-  Bureau de poste
-  Antenne de télécommunication
-  Rues desservies par l'aqueduc
-  Rues desservies par l'aqueduc et l'égout
-  Limites de propriété
-  Limites du périmètre urbain
-  Limites de la zone agricole

Échelle = 1 : 10 000

Réalisation : Service de
l'aménagement du territoire

Source : Base numérique
M.R.N. 1 : 20 000

© Gouvernement du Québec

Note : Orthophoto aérienne 2016

Plan no. *Périmètre urbain*
2.4U *Yamachiche*