











MRC de Maskinongé
Schéma d'aménagement
et de développement
révisé

Légende :

	Zones prioritaires d'aménagement		Îlot détruit en zone agricole	Échelle = 1 : 7 500
	Zones d'aménagement en réserve		Limites de propriété	Réalisation : Service de l'aménagement du territoire
	Terrains construits dans le P.U. (2008)		Limites de la zone agricole	Source : Base numérique M.R.N. 1 : 20 000
	Affectation agricole active		Limites du périmètre urbain	© Gouvernement du Québec
	Affectation agro-forestière de type 2		Routes desservies par l'aqueduc	Note : Orthophoto aérienne 2008
	Affectation agro-récréative		Rues desservies par l'aqueduc et l'égout	
	Affectation récréative		Transport électrique	

Plan no. **2.4T**

*Périmètre urbain
Saint-Paulin
(Secteur Hunterstown)*