



















Échelle = 1 : 10 000

Légende :

	Zones prioritaires d'aménagement		Église		Service des incendies
	Zones d'aménagement en réserve		École primaire		CIUSSS de la Mauricie-et-du-Centre-du-Québec
	Terrains construits dans le P.U. (2008)		Bureau de poste		Réalisation : Service de l'aménagement du territoire
	Affectation agricole active		Limites de propriété		Source : Base numérique
	Affectation agro-forestière de type 2		Limites de la zone agricole		M.R.N. 1 : 20 000
	Îlots déstructurés en zone agricole		Limites du périmètre urbain		© Gouvernement du Québec
	Hôtel de ville		Rues desservies par l'aqueduc		Note : Orthophoto aérienne 2008
			Rues desservies par l'aqueduc et l'égout		
			Transport électrique		



MRC de Maskinongé
Schéma d'aménagement
et de développement
révisé

Plan no.

2.4S

Périmètre urbain

Saint-Paulin