

















MRC de Maskinongé
Schéma d'aménagement
et de développement
révisé

Légende :

	Zones prioritaires d'aménagement		Antenne de télécommunication	Échelle = 1 : 6 000 Réalisation : Service de l'aménagement du territoire Source : Base numérique M.R.N. 1 : 20 000 © Gouvernement du Québec Note : Orthophoto aérienne 2016
	Terrains construits dans le P.U. (2016)		Épuration des eaux usées	
	Affectation agricole active		Limites de propriété	
	Hôtel de ville		Limites de la zone agricole	
	École primaire		Limites du périmètre urbain	
	Église		Routes desservies par l'aqueduc	
	Service des incendies		Rues desservies par l'aqueduc et l'égout	
			Transport électrique	

Plan no. *Périmètre urbain*
2.4Q *Saint-Léon-le-Grand*