

















MRC de Maskinongé
Schéma d'aménagement
et de développement
révisé

Légende :

-  Zones prioritaires d'aménagement
-  Zones d'aménagement en réserve
-  Terrains construits dans le P.U. (2008)
-  Affectation agricole active
-  Îlots déstructurés en zone agricole
-  Hôtel de ville et services des incendies
-  Église

-  Bureau de poste
-  École primaire
-  Station d'épuration des eaux usées
-  Limites de propriété
-  Limites de la zone agricole
-  Limites du périmètre urbain
-  Rues desservies par l'aqueduc
-  Rues desservies par l'aqueduc et l'égout

-  Antenne de télécommunication
- Réalisation : Service de l'aménagement du territoire
- Source : Base numérique M.R.N. 1 : 20 000
- © Gouvernement du Québec
- Note : Orthophoto aérienne 2016

Plan no. *Périmètre urbain*
2.4P *Saint-Justin*