














MRC de Maskinongé
Schéma d'aménagement
et de développement
révisé

Légende :

	Zones prioritaires d'aménagement		Cour à ferraille et cimetière automobile
	Zone d'aménagement en réserve		Limites de propriété
	Terrains vacants non constructibles		Limites de la zone agricole
	Terrains construits dans le P.U. (2008)		Limites du périmètre urbain
	Affectation agricole active		Transport électrique
	Affectation agro-forestière de type 1		
	Îlots déstructurés en zone agricole		

Échelle = 1 : 10 000

Réalisation : Service de
l'aménagement du territoire
Source : Base numérique
M.R.N. 1 : 20 000
© Gouvernement du Québec
Note : Orthophoto aérienne 2016

Plan no.
2.4N

Périmètre urbain
Saint-Étienne-des-Grès
(Secteur Lac-Robert)