




















MRC de Maskinongé
Schéma d'aménagement
et de développement
révisé

Légende :

	Zones prioritaires d'aménagement		Affectation forestière		Rues desservies par l'aqueduc
	Zone d'aménagement en réserve		Îlot déstructuré en zone agricole		Rues desservies par l'aqueduc et l'égout
	Terrains construits dans le P.U. (2008)		Terrain de camping		Transport électrique
	Affectation agricole active		Antenne de télécommunication		
	Affectation agro-forestière de type 1		Cour à ferraille et cimetière automobile		
	Affectation agro-forestière de type 2		Limites de propriété		
	Affectation récréative		Limites de la zone agricole		
			Limites du périmètre urbain		

Réalisation : Service de l'aménagement du territoire
Source : Base numérique M.R.N. 1 : 20 000
© Gouvernement du Québec

Plan no. **2.4H**

*Périmètre urbain
Saint-Boniface
(Partie nord-est)*